




DBP

SOUŘADNICOVÝ SYSTÉM: S-JTSK
VÝŠKOVÝ SYSTÉM: BpV

KRESLIL:	KOLEKTIV		 FÖRSTEROVA Č.P. 175, 566 01 VYSOKÉ MÝTO EMAIL.: MDS@MDSPROJEKT.CZ	
ZPRACOVAL:	ING. MARIE VODIČKOVÁ			
TECHNICKÁ KONTROLA:	ING. JAN BURSA			
ZODPOVĚDNÝ PROJEKTANT:	ING. JAN BURSA			
HLAVNÍ PROJEKTANT:	ING. JAN BURSA			
KRAJ: KRÁLOVÉHRADECKÝ	OKRES: RYCHNOV NAD KNĚŽNOU	OBEC: ČIČOVÁ	STUPEŇ:	DBP
INVESTOR: KRÁLOVÉHRADECKÝ KRAJ, PIVOVARSKÉ NÁMĚSTÍ 1245, HRADEC KRÁLOVÉ 500 03			ZAK.ČÍSLO:	1805-18-3
AKCE: MOST EV.Č. 3173-1 PŘES TICHOU ORLICI V ČIČOVÉ OBJEKT: A – PRŮVODNÍ ZPRÁVA			ARCHIVNÍ ČÍSLO:	1805
			DATUM:	6/2023
			FORMÁT:	1xA4
			MĚŘÍTKO:	-
OBSAH: PRŮVODNÍ ZPRÁVA			ČÍSLO SOUPRAVY:	ČÍSLO PŘÍLOHY: A

Stavba: **Most ev.č. 3173-1 přes Tichou Orlici
v Číčové**

A – Průvodní zpráva

Stupeň: Dokumentace bouracích prací (DBP)

OBSAH:

A.1.	IDENTIFIKAČNÍ ÚDAJE	3
A.1.1	Údaje o stavbě	3
A.1.2	Údaje o stavebníkovi	3
A.1.3	Údaje o zpracovateli dokumentace	3
A.2.	ČLENĚNÍ STAVBY NA OBJEKTY A TECHNICKÁ A TECHNOLOGICKÁ ZAŘÍZENÍ	4
A.3.	SEZNAM VSTUPNÍCH PODKLADŮ	5

A.1. IDENTIFIKAČNÍ ÚDAJE

A.1.1 Údaje o stavbě

a) Název stavby:

Most ev.č. 3173-1 přes Tichou Orlici v Číčové

b) Místo stavby:

Kraj

Královehradecký

Obec

Čermná nad Orlicí

Katastrální území

Číčová (k.ú 623539)

c) Předmět stavby:

Stupeň projektové dokumentace

DBP

Druh stavby

Odstranění stavby

Předmětem stavby je odstranění stávajícího mostu ev.č. 3173-1 přes Tichou Orlici v Číčové na komunikaci III/3173. Mostní objekt se nachází na komunikaci III/3173 v ev. km 0,978 a km úseku 0,978 úsek (1413A070 – 1413B010).

Mostní objekt převádí uvedenou komunikaci přes vodní tok Tichá Orlice v jejím ř. km 12,742.

A.1.2 Údaje o stavebníkovi

Královehradecká kraj

Pivovarské náměstí 1245, 500 03 Hradec Králové

Zastoupený : PhDr. Jiřím Štěpánem, Ph.D.

IČO: 708 89 546

DIČ: CZ70889546

Zástupce objednatele odpovědný ve věcech technických a veškerých činností vyplývajících z plné moci KUKHK-29924/INV/2017 ze dne 2.10.2018

Údržba silnic Královehradeckého kraje a.s.

Kutnohorská 59, 500 04 Hradec Králové

IČO: 275 02 988

A.1.3 Údaje o zpracovateli dokumentace

1.1.1. Generální projektant

MDS projekt s.r.o.

Försterova 175

566 01 Vysoké Mýto

IČO: 274 87 938

DIČ: CZ 274 87 938

tel.: +420 465 322 451, fax.: +420 465 323 532

email.: mds@mdsprojekt.cz

1.1.2. Hlavní inženýr projektu

Ing. Jan Bursa

tel.: +420 608 439 363

email: bursa@mdsprojekt.cz

Autorizace:

osoba s autorizací – č.a. 0601653 – obor IM00 - Mosty a inženýrské konstrukce

1.1.3. Projektant objektu SO 001 – Demolice mostu

MDS projekt s.r.o.

Försterova 175

566 01 Vysoké Mýto

IČO: 274 87 938

DIČ: CZ 274 87 938

tel.: +420 465 322 451, fax.: +420 465 323 532

email.: mds@mdsprojekt.cz

Autorizace:

(osoba s autorizací Ing. Jan Bursa– č.a. 0601653 – obor IM00 - Mosty a inženýrské konstrukce)

A.2. ČLENĚNÍ STAVBY NA OBJEKTY A TECHNICKÁ A TECHNOLOGICKÁ ZAŘÍZENÍ

Stavba je členěna na následující stavební objekty:

- SO 001 – Demolice mostu

A.3. SEZNAM VSTUPNÍCH PODKLADŮ

Výčet podkladů a průzkumů použitých pro vypracování projektové dokumentace:

- Dokumentace DÚR 09/2018 MDS projekt s.r.o.
- Územní rozhodnutí č.j. MÚTý/STAV/4635/2019-6-Rozh-ÚŘUS-Ve ze dne 29.05.2020, které nabylo právní moci 27.6.2020
- Geodetické zaměření zájmového území (Geodet Vanický – Petr Vanický, Choceň, geodet.vanicky@seznam.cz, +420 777 020 424 – 07/2018),
- Prohlídka projektanta (MDS projekt s.r.o. 07-08/2018),
- Vyjádření správců inženýrských sítí o jejich existenci (07-08/2018),
- Informace o pozemcích, katastrální mapa
- Inženýrsko-geologický průzkum (Balun geo, s.r.o., Mgr. Lenka Bendová, dbalun@balun.cz, + 420 603 427 413, 08/2018)
- Návrhové a n-leté hladiny pro danou akci (Petra Kacálková, Povodí Labe s.p., kacalkova@pla.cz, + 420 495 088 671, 27.7.2018)
- Smlouva o dílo na vyhotovení PD v daném stupni DUR, DSP a PDPS
- Závěry z vyjádření dotčených orgánů a organizací k projektové dokumentaci,
- Zápisy z projednávání akce.



Ve Vysokém Mýtě 6/2023

Ing. Marie Vodičková